

**«СОГЛАСОВАНО»**

Начальник управления образования  
Администрации г. Керчи

\_\_\_\_\_ О.Ю. Адаменко

« \_\_\_\_ » \_\_\_\_\_ 2023г.

**«СОГЛАСОВАНО»**

Начальник отделения ГИБДД

УМВД России по г. Керчи

Майор полиции

\_\_\_\_\_ А.В. Леоник

« \_\_\_\_ » \_\_\_\_\_ 2023 г.

**«УТВЕРЖДАЮ»**

И.о. заведующего МБДОУ г. Керчи РК

«Детский сад комбинированного  
вида № 46 «Солнышко»

\_\_\_\_\_ Т.В. Григорова

Приказ от «15» августа 2023 г. № 122-о



# ПАСПОРТ

**дорожной безопасности**

**муниципального бюджетного дошкольного образовательного учреждения  
города Керчи Республики Крым «Детский сад комбинированного вида № 46  
«Солнышко»**

2023 г.

## **Пояснительная записка.**

Паспорт дорожной безопасности МБДОУ № 46 «Солнышко» (далее Паспорт) является информационно-справочным документом, в котором отражаются сведения о соответствии дошкольного образовательного учреждения требованиям дорожной безопасности, и устанавливаются требования, подтверждающие готовность ДОУ № 46 «Солнышко» обеспечивать проведение необходимых мероприятий по защите воспитанников связанных с дорожно-транспортным происшествием.

Разработка паспорта дорожной безопасности осуществляется администрацией МБДОУ № 46 «Солнышко» с учетом настоящих требований и предложений органов государственной инспекции безопасности дорожного движения УМВД России в г. Керчь. Заведующий ДОУ (и.о. заведующего) № 46 «Солнышко» организует процедуру согласования паспорта дорожной безопасности с органами государственной инспекции безопасности дорожного движения, затем утверждает его.

Паспорт безопасности составляется на текущий период и дополняется или корректируется по мере внесения изменений в документальные сведения, включенные в паспорт, с указанием причин и даты их внесения (например, завершение реконструкции или капитального ремонта, изменение схемы, и другие.). При заполнении паспорта дорожной безопасности образовательного учреждения разрешается вносить дополнительную информацию с учетом особенностей объекта образования.

Актуализация паспорта (переоформление) осуществляется каждые 3 года с момента его утверждения. Уточнение данных осуществляется ежегодно по состоянию на 1 января текущего года. Паспорт регистрируется в установленном делопроизводством порядке, ведется отдельным переходящим делом. Паспорт хранится в служебном кабинете заведующего МБДОУ № 46 «Солнышко».

По окончании срока действия паспорта, его повреждении и невозможности дальнейшего ведения оформляется новый паспорт, в который из ранее заведённого паспорта переносится информация, не утратившая значения на момент его переоформления. Ранее заведенный паспорт хранится 3 года, уничтожается в установленном порядке и проходит процедуру повторного согласования.

Разработчик Паспорта:

- и.о. заведующего МБДОУ № 46 «Солнышко» - Григорова Т.В.

## **Общие сведения**

Муниципальное бюджетное дошкольное образовательное учреждение города Керчи Республики Крым «Детский сад комбинированного вида № 46 «Солнышко».

**Юридический адрес:** 298310, Республика Крым, г. Керчь, ул. Л. Толстого, д. 42

**Фактический адрес:** 298310, Республика Крым, г. Керчь, ул. Л. Толстого, д. 42

## **Руководители образовательного учреждения**

**и.о. заведующего ДООУ № 46** Григорова Татьяна Владимировна 8(36561) 6-05-97

**Старший воспитатель** Никишина Яна Анатольевна 8(36561) 6-05-97

**Ответственный работник  
управления**

Заместитель начальника управления образования  
Администрации г. Керчи  
Димарцо Елена Владимировна  
8 (36561) 6-12-48

**Ответственные от  
Госавтоинспекции**

Ковалёва Елена Михайловна  
8-978-574-27-71

**Ответственный работник  
за мероприятия по профилактике  
детского дорожного травматизма**

учитель-дефектолог  
Григорова Татьяна Владимировна  
8-978-8001-44-34

**Руководитель или ответственный  
работник дорожно-эксплуатационной  
организации, осуществляющей  
содержание сети УДС\***

Начальник управления ЖКХ  
Набережный Сергей Анатольевич  
8 (36561) 6-70-48

**Руководитель или ответственный  
работник дорожно-эксплуатационной  
организации, осуществляющей  
содержание технических средств  
организации дорожного  
движения (ТСОДД)\***

Юрков Александр Константинович

**Количество воспитанников**

40 воспитанников

**Наличие уголка БДД**

имеются в групповых помещениях ДОУ

**Наличие автогородка (площадки) по БДД**

имеется на территории ДОУ

**Наличие автобуса в ДОУ**

нет

**Владелец автобуса**

нет

**Время занятий в образовательном учреждении.**

09.00 — 10.20 — средняя группа

09.00 — 11.00 /первая половина дня/; 15.15-15.40 /вторая половина дня/— разновозрастная группа для детей с тяжелыми нарушениями речи

09.00 — 10.15 /первая половина дня/; 15.15-15.40 /вторая половина дня/— старшая группа

09.00 — 10.50 — подготовительная группа

**Телефоны оперативных служб:**

101 - пожарная часть

102 - дежурная часть полиции

103 - скорая помощь

104 - ГорГаз

---

\* Дорожно-эксплуатационные организации, осуществляющие содержание УДС, несут ответственность в соответствии с законодательством Российской Федерации (Федеральный закон «О безопасности дорожного движения» №196-ФЗ, КоАП, Гражданский кодекс).

## Содержание

### **I. План-схемы муниципального бюджетного дошкольного образовательного учреждения города Керчи Республики Крым «Детский сад комбинированного вида № 46 «Солнышко»**

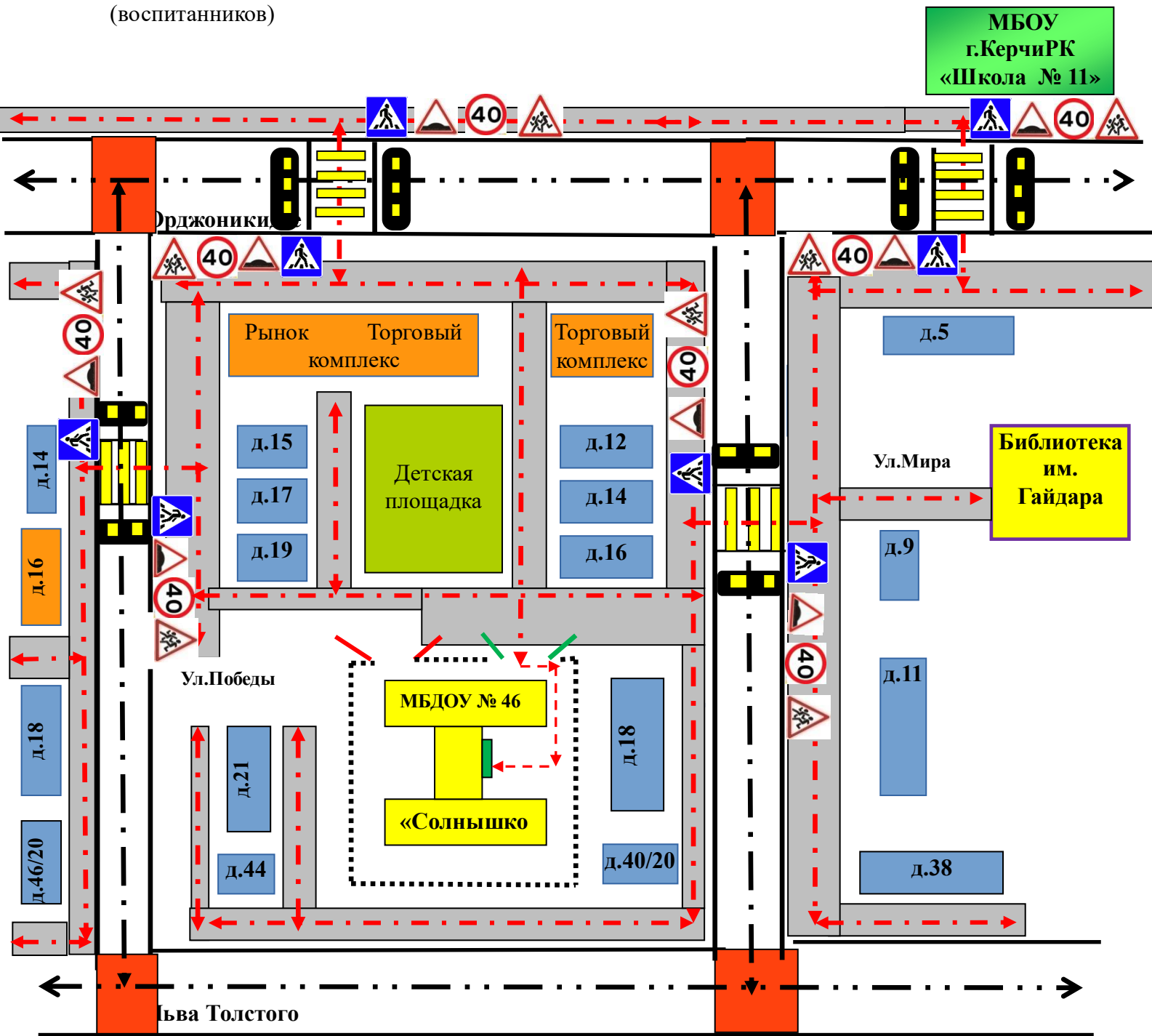
1. Район расположения МБДОУ г. Керчи РК» Детский сад комбинированного вида №46 «Солнышко», пути движения транспортных средств и детей (воспитанников).
2. Организация дорожного движения в непосредственной близости от МБДОУ г. Керчи РК «Детский сад комбинированного вида №46 «Солнышко» с размещением соответствующих технических средств организации дорожного движения, маршруты движения детей и расположение парковочных мест.
3. Маршруты движения организованных групп детей от МБДОУ г. Керчи РК «Детский сад комбинированного вида № 46 «Солнышко» к объектам инфраструктуры района (стадион, парк культуры и т. д.).
  - 3.1 Маршрут пешего перехода на стадион
  - 3.2 Маршрут пешего перехода в Молодёжный парк культуры и отдыха
4. Пути движения транспортных средств к местам разгрузки/погрузки и рекомендуемые безопасные пути передвижения детей по территории МБДОУ г. Керчи РК «Детский сад комбинированного вида № 46 «Солнышко».

### **II. Приложение**

План-схема пути движения транспортных средств и детей (воспитанников) при проведении дорожных ремонтно-строительных работ вблизи МБДОУ г. Керчи РК «Детский сад комбинированного вида № 46 «Солнышко».

# I. План-схемы дошкольного образовательного учреждения № 46 «Солнышко»

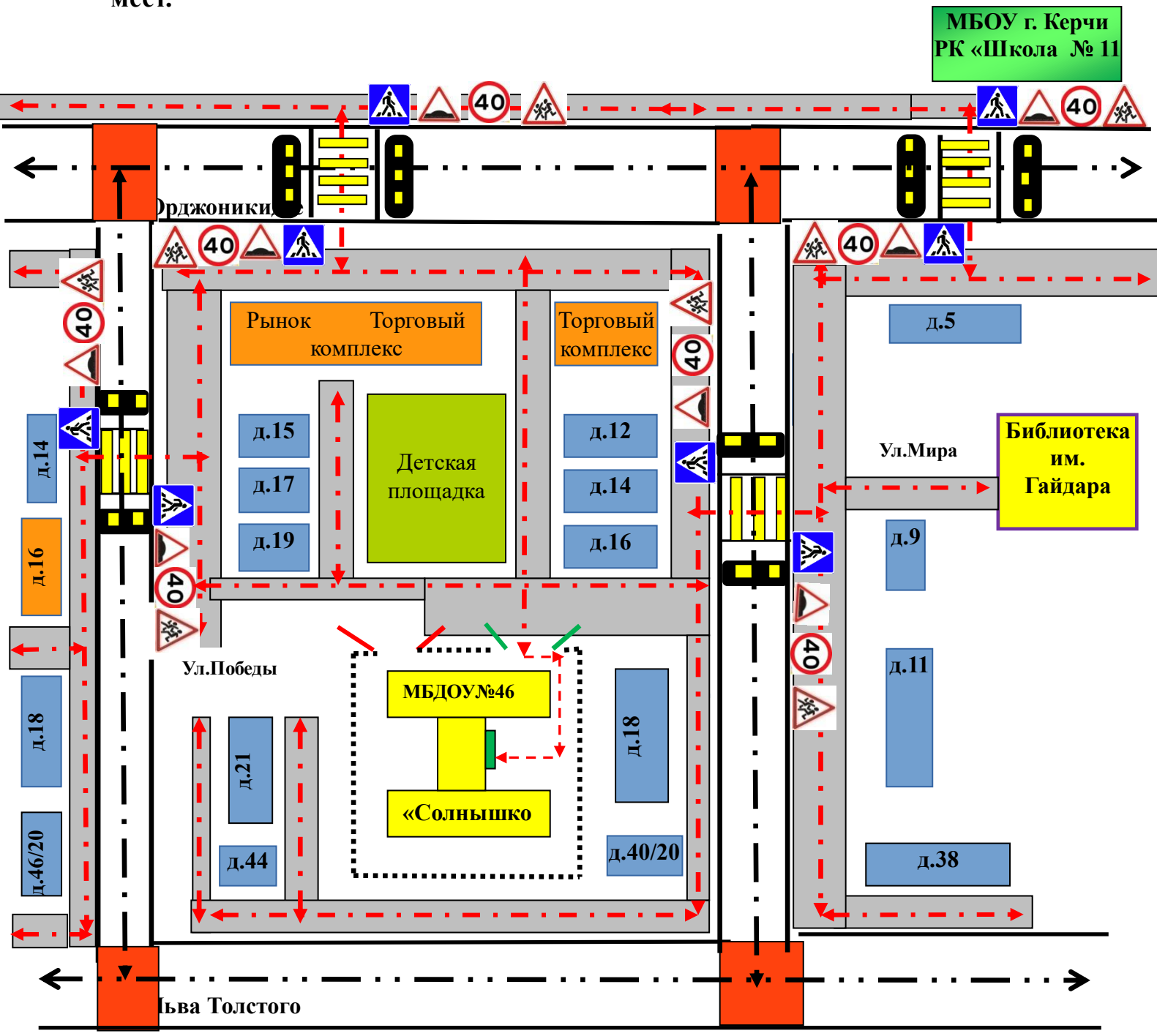
1. Район расположения МБДОУ № 46, пути движения транспортных средств и детей (воспитанников)



## УСЛОВНЫЕ ОБОЗНАЧЕНИЯ:

- |  |                            |  |  |  |                            |
|--|----------------------------|--|--|--|----------------------------|
|  | здание МБДОУ № 46          |  | вход/выход/на территорию доу               |  | - автобусная остановка     |
|  | ограждение доу             |  | въезд/выход/ в здание доу                  |  | - пешеходный переход       |
|  | жилые застройки            |  | - движение детей                           |  | - ограничение скорости     |
|  | - нежилые застройки        |  | - движение транспорта                      |  | - Дети                     |
|  | - зелёная или игровая зона |  | - опасные участки дороги                   |  | - искусственная неровность |
|  | - тротуар                  |  | въезд/ выезд/ транспорта на территорию доу |  | - лежащий полицейский      |

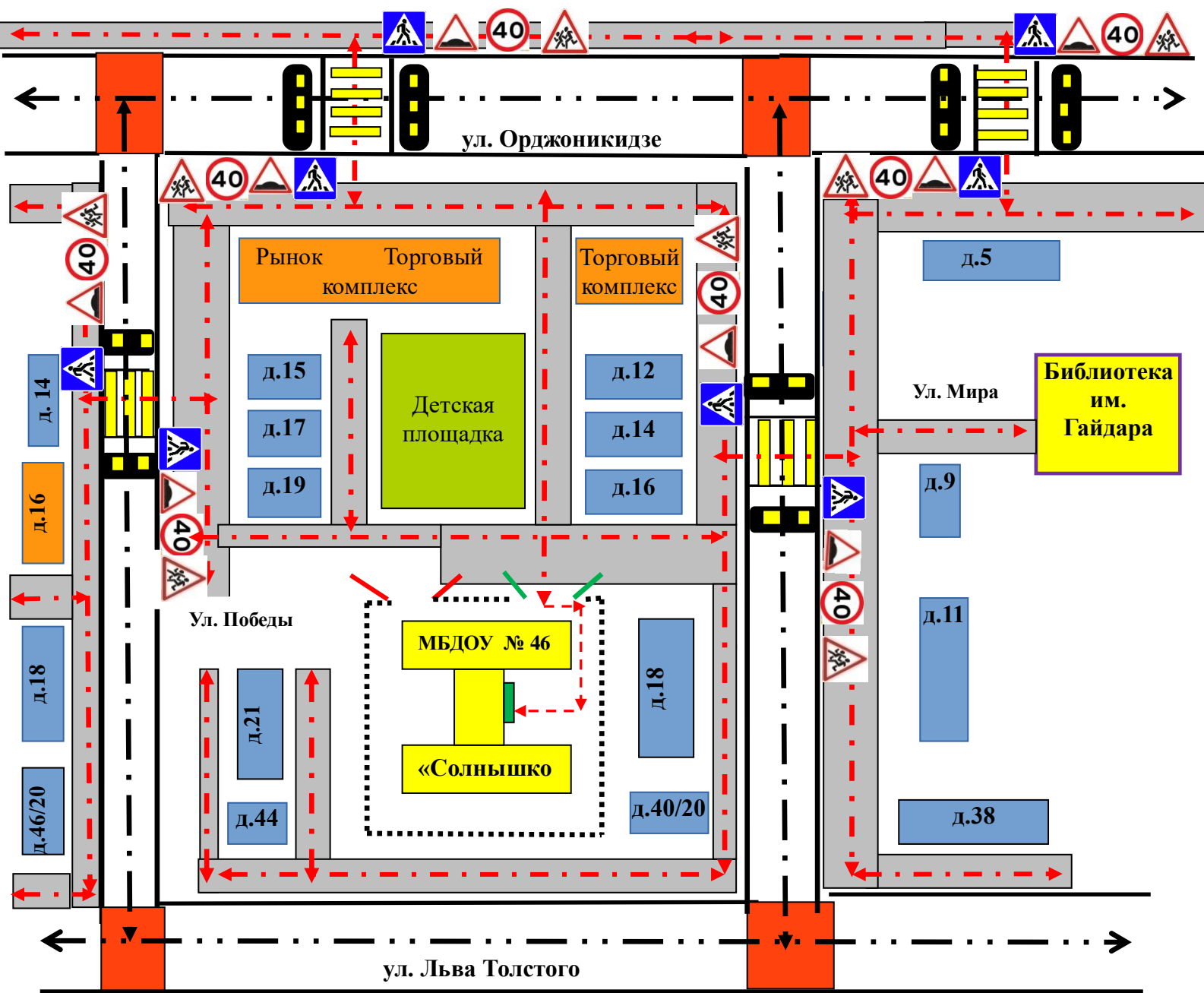
2. Схема организации дорожного движения непосредственной близости от МБДОУ № 46 «Солнышко» с размещением соответствующих технических средств организации дорожного движения детей и расположения парковочных мест.



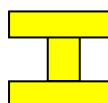
















**УСЛОВНЫЕ ОБОЗНАЧЕНИЯ:**

- |  |                            |  |  |  |                            |
|--|----------------------------|--|--|--|----------------------------|
|  | - здание МБДОУ № 46        |  | - вход/выход/на территорию доу               |  | - автобусная остановка     |
|  | - жилые застройки          |  | - вход /выход/ в здание доу                  |  | - пешеходный переход       |
|  | - нежилые застройки        |  | - движение детей                             |  | - ограничение скорости     |
|  | - зелёная или игровая зона |  | - движение транспорта                        |  | - Дети                     |
|  | - тротуар                  |  | - въезд/ выезд/ транспорта на территорию доу |  | - искусственная неровность |
|  |                            |  |  |  | - лежащий полицейский      |

### 3. Маршруты движения организованных групп детей от МБДОУ № 46 «Солнышко» к объектам инфраструктуры района .

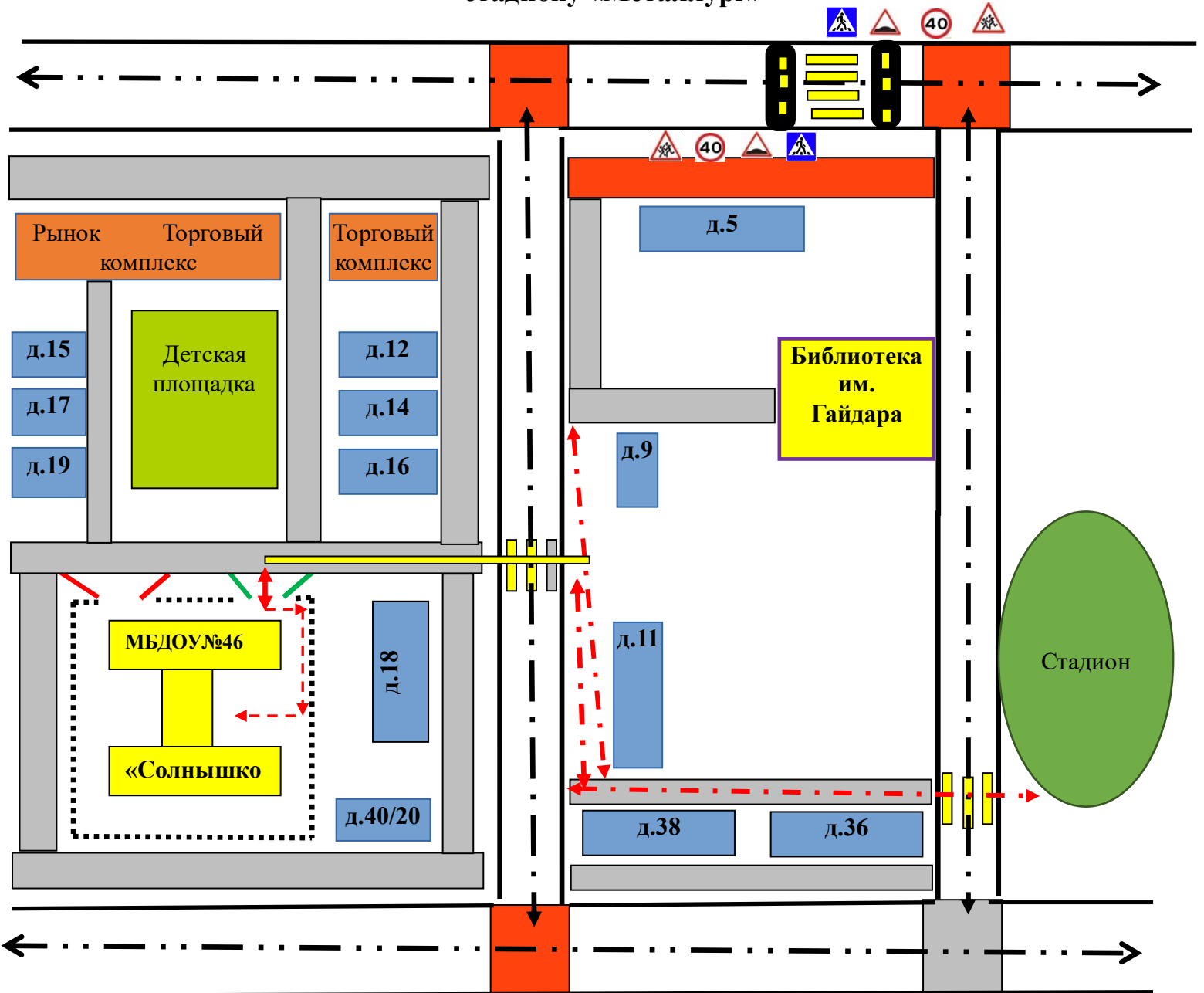


#### УСЛОВНЫЕ ОБОЗНАЧЕНИЯ:

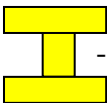


















- |  |                            |   |  |   |                            |
|--|----------------------------|---|--|---|----------------------------|
|  | - здание МБДОУ № 46        |  | - вход/выход/ на территорию доу              |  | - автобусная остановка     |
|  | - жилые застройки          |  | - движение детей                             |  | - пешеходный переход       |
|  | - нежилые застройки        |  | - движение транспорта                        |  | - ограничение скорости     |
|  | - зелёная или игровая зона |  | - въезд/ выезд/ транспорта на территорию доу |  | - Дети                     |
|  | - тротуар                  |  | - въезд/ выезд/ транспорта на территорию доу |  | - искусственная неровность |
|  |                            |  | - въезд/ выезд/ транспорта на территорию доу |  | - лежащий полицейский      |



### 3.1 Маршруты движения организованных групп детей от МБДОУ № 46 «Солнышко» к стадиону «Металлург»



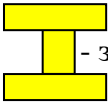


















#### УСЛОВНЫЕ ОБОЗНАЧЕНИЯ:

- |   |                            |   |  |   |                            |
|---|----------------------------|---|--|---|----------------------------|
|  | - здание МБДОУ № 46        |  | ..... - вход/выход/на территорию доу               |  | - автобусная остановка     |
|  | - здание МБДОУ № 46        |  | - вход / выход/ в здание доу                       |  | - пешеходный переход       |
|  | - ограждение доу           |  | - движение детей                                   |  | - ограничение скорости     |
|  | - жилые застройки          |  | - движение транспорта                              |  | - Дети                     |
|  | - нежилые застройки        |  | - опасные участки дороги                           |  | - искусственная неровность |
|  | - зелёная или игровая зона |  | ..... - въезд/ выезд/ транспорта на территорию доу |  | - лежачий полицейский      |
|  | - тротуар                  |   |  |   |                            |

### 3.2 Маршруты движения организованных групп детей от МБДОУ № 46 «Солнышко» к Молодёжному парку культуры и отдыха

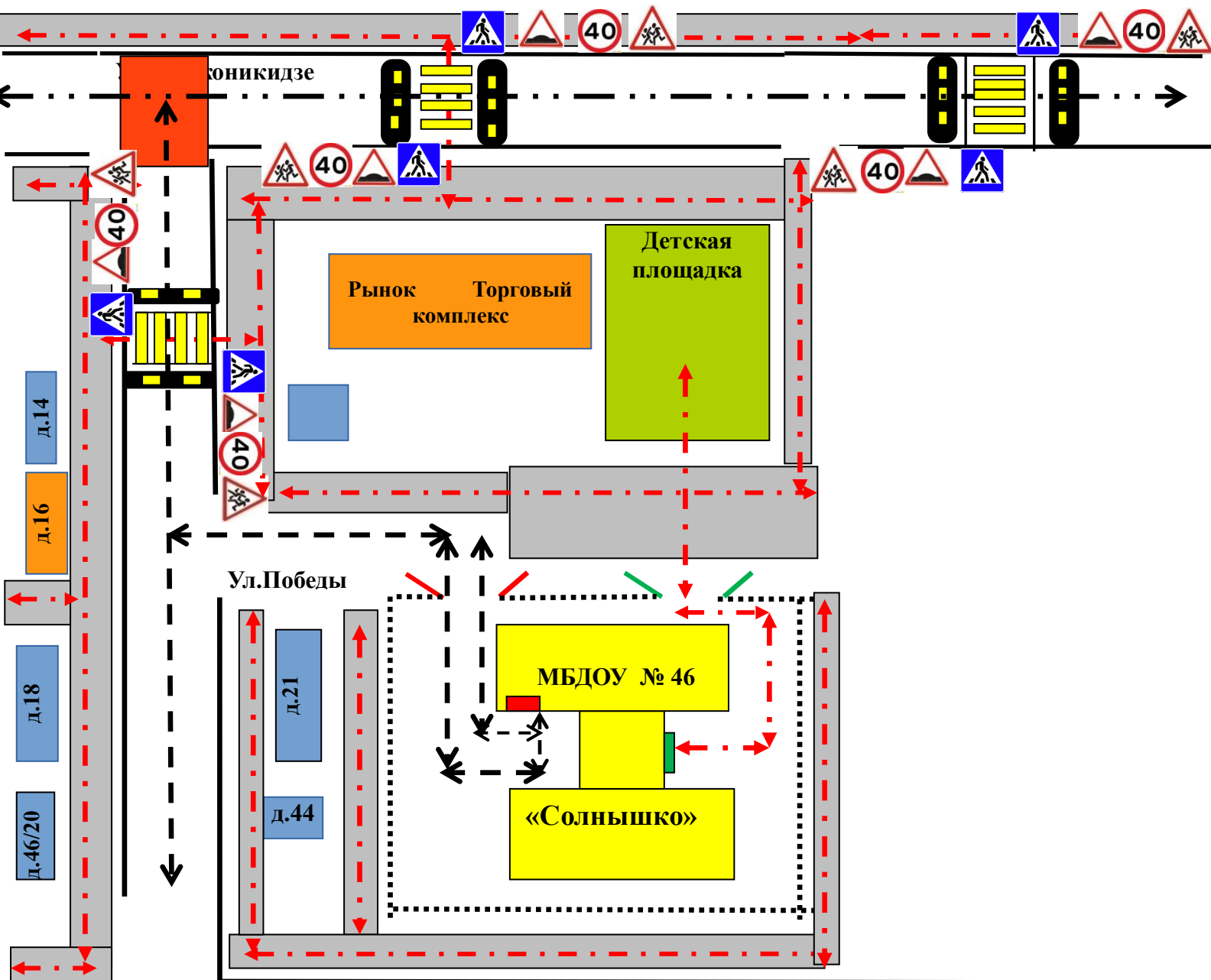


#### УСЛОВНЫЕ ОБОЗНАЧЕНИЯ:

- |   |                            |   |  |   |                            |
|---|----------------------------|---|--|---|----------------------------|
|  | - здание МБДОУ № 46        |  | ..... - вход/выход/на территорию доу               |  | - автобусная остановка     |
|  | - жилые застройки          |  | - вход /выход/ в здание доу                        |  | - пешеходный переход       |
|  | - ограждение доу           |  | - движение детей                                   |  | - ограничение скорости     |
|  | - жилые застройки          |  | - движение транспорта                              |  | - Дети                     |
|  | - нежилые застройки        |  | - опасные участки дороги                           |  | - искусственная неровность |
|  | - зелёная или игровая зона |  | ..... - въезд/ выезд/ транспорта на территорию доу |  | - лежащий полицейский      |
|  | - тротуар                  |   |  |   |                            |

4. Пути движения транспортных средств к местам разгрузки/ погрузки и рекомендуемые безопасные пути передвижения детей по территории МБДОУ № 46 «Солнышко»

МБОУ  
г.Керчи РК  
«Школа № 11»

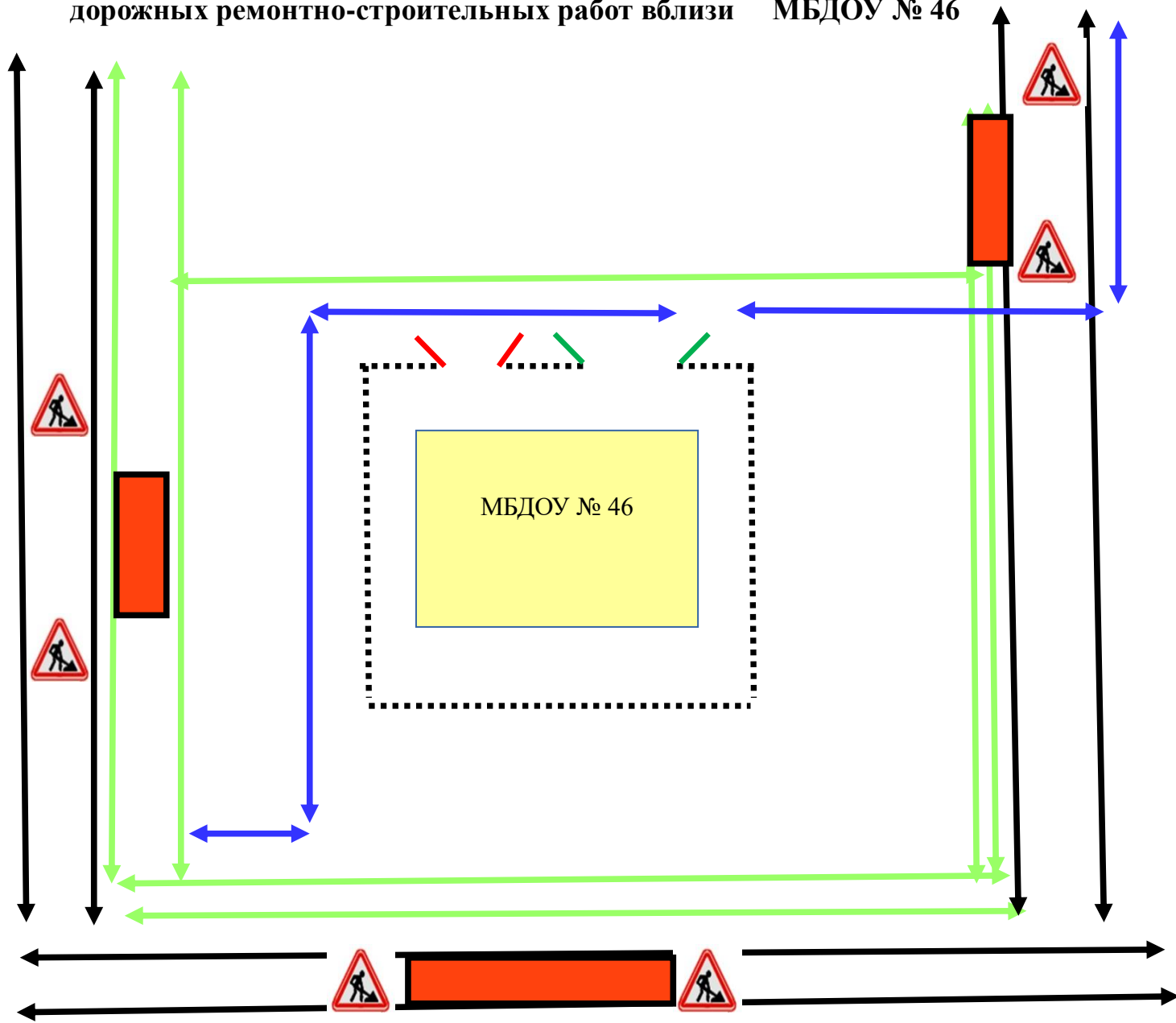






**УСЛОВНЫЕ ОБОЗНАЧЕНИЯ:**

- |  |                            |  |  |  |                            |
|--|----------------------------|--|--|--|----------------------------|
|  | здание МБДОУ № 46          |  | - вход/выход/на территорию доу               |  | - автобусная остановка     |
|  | ограждение доу             |  | - вход /выход/ в здание доу                  |  | - пешеходный переход       |
|  | - жилые застройки          |  | - движение детей                             |  | - ограничение скорости     |
|  | -нежилые застройки         |  | - движение транспорта                        |  | - Дети                     |
|  | - зелёная или игровая зона |  | - въезд/ выезд/ транспорта на территорию доу |  | - искусственная неровность |
|  | - тротуар                  |  |  |  | - лежачий полицейский      |

## II. Приложение

План-схема пути движения транспортных средств и детей при проведении дорожных ремонтно-строительных работ вблизи МБДОУ № 46



-  - Движение транспорта
-  - ограждение территории ДОУ № 46
-  - пешеходные дорожки
-  - безопасное движение детей